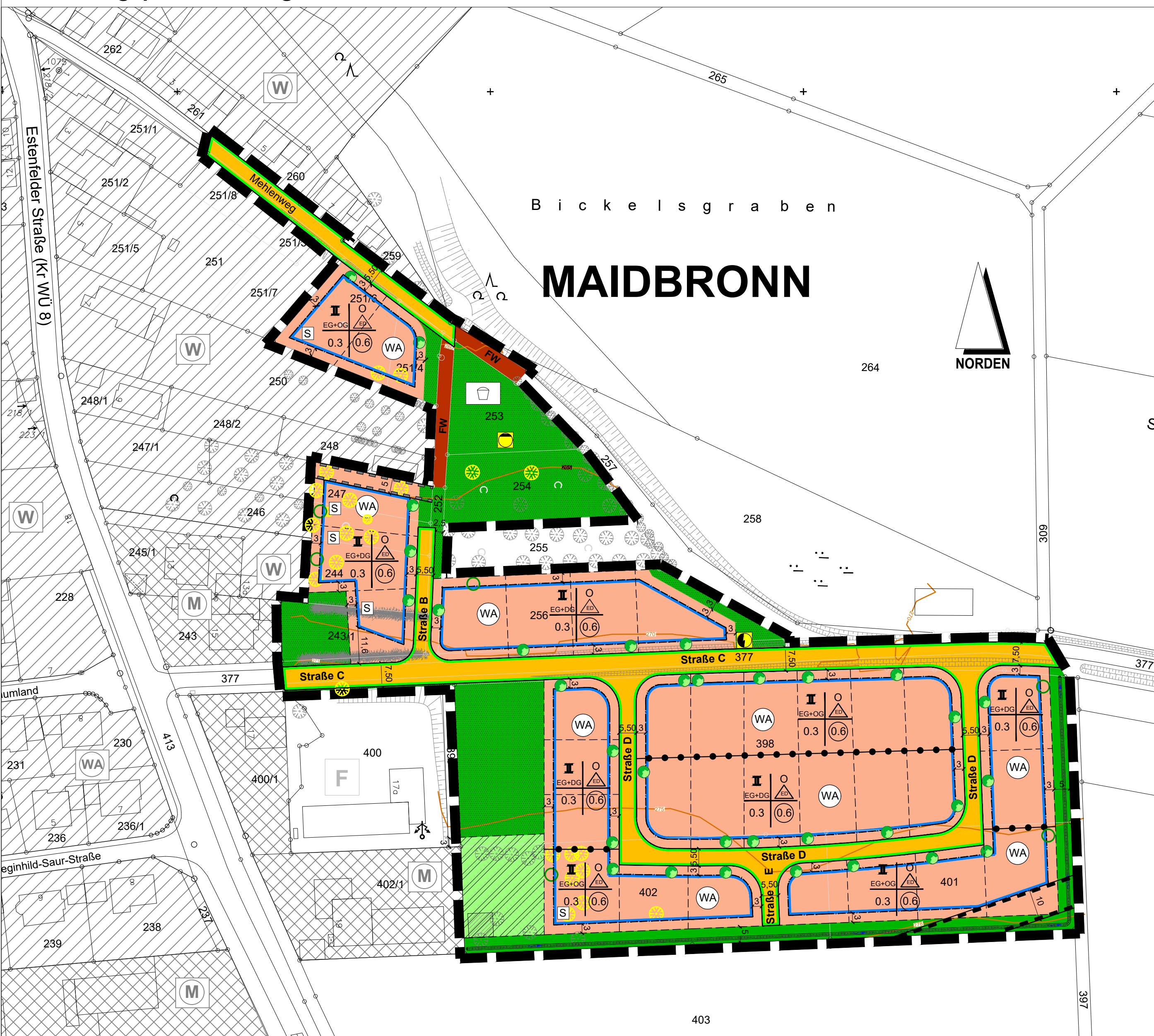


# Bebauungsplan "Bickelsgraben"

© Bayerische Vermessungsverwaltung 2019, Landesamt für Digitalisierung, Breitband und Vermessung



## FESTSETZUNGEN

(§ 9 BauGB und Art. 81 BayBO)

### A. durch Planzeichen

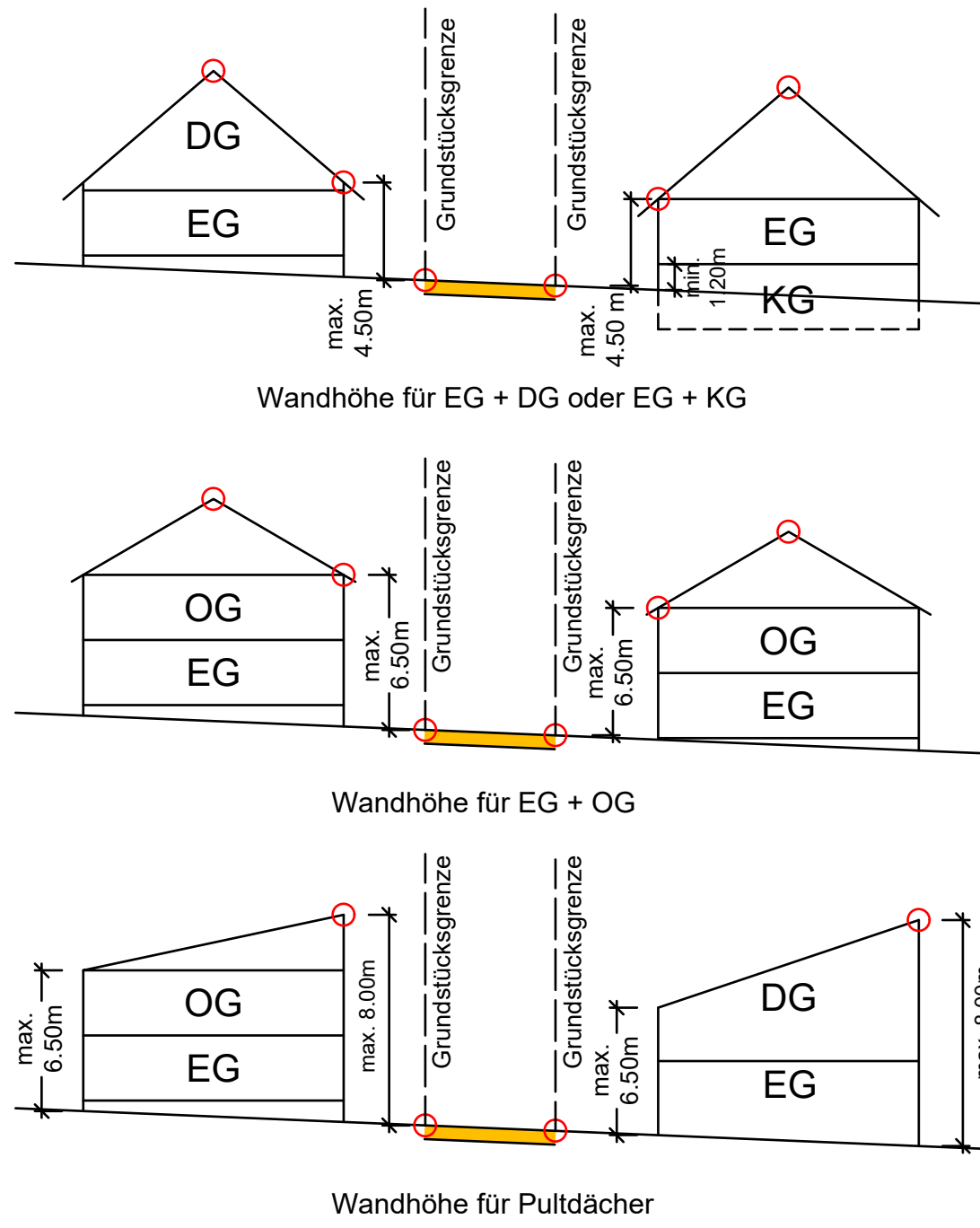
- Grenze des räumlichen Geltungsbereiches
- Allgemeines Wohngebiet gem. § 4 BauNVO
- öffentlicher Grünstreifen, Randbegrünung, mit offenem Wassergraben zur Ableitung von Tagwasser mit Angabe der Fließrichtung. Es ist eine durchgehende Hecke zwischen privaten Flächen und Wassergraben mit Heister und Hochstämmen aus bodenständigen Arten zu pflanzen und dauerhaft zu unterhalten.
- öffentliche Grünfläche
- private Grünfläche
- öffentliche Fläche für Versorgungsanlagen: Trafostation
- öffentliche Fläche für Versorgungsanlagen: Abwasser
- öffentliche Fläche: Spielplatz
- öffentliche Verkehrsfläche mit Angabe der Querschnittsbreite in Metern
- Straßenbegrenzungslinie
- Baugrenze (Baufenster)
- Feldweg
- Abgrenzung unterschiedlicher Nutzung
- Leitungsrecht (Schutzstreifen Ferngasleitung)
- Geh- und Fahrrecht
- I** EG-OG Die Zahl der Vollgeschosse ist auf insgesamt zwei begrenzt.
- O** EG-OG zulässige Vollgeschosse mit Festsetzungen zur Wandhöhe
- △** offene Bauweise
- △** Nur Einzel- und Doppelhäuser zulässig
- 0.3** maximal zulässige Grundflächenzahl (GRZ), z.B. 0.3
- 0.6** maximal zulässige Geschossflächenzahl (GFZ), z.B. 0.6
- S** Grundstücke auf denen die gem. DIN 18005 für Verkehrslärm geltenden Orientierungswerte von nachts 45 dB (A) überschritten werden

### B. durch Text

- BAUWEISE** Es gilt die offene Bauweise. Es sind Einzel- und Doppelhäuser zulässig.
- DACHGAUBEN** Die Summe der Dachgaubenbreiten auf einer Dachfläche / Dachseite dürfen 1/3 der Firstlänge nicht überschreiten. Der Abstand der Gauben untereinander muss mindestens 0.70 m betragen. Von der Traufe bis zur Gaubenbrüstung ist ein Abstand von 3 Ziegeln, mind. jedoch 0,50 m einzuhalten. Vom First und Ortgang zur Gaube ist ein Mindestabstand von 2,50 m einzuhalten. Zwerchgiebel sind zulässig.
- DACH-GESTALTUNG** Es dürfen keine leuchtenden, reflektierenden Materialien oder grellen Farbtöne in der Dachdeckung verwendet werden. Solare Energiegewinnungsanlagen sind zulässig.
- ABSTANDS-FLÄCHEN** gemäß BayBO in der jeweils geltenden Fassung

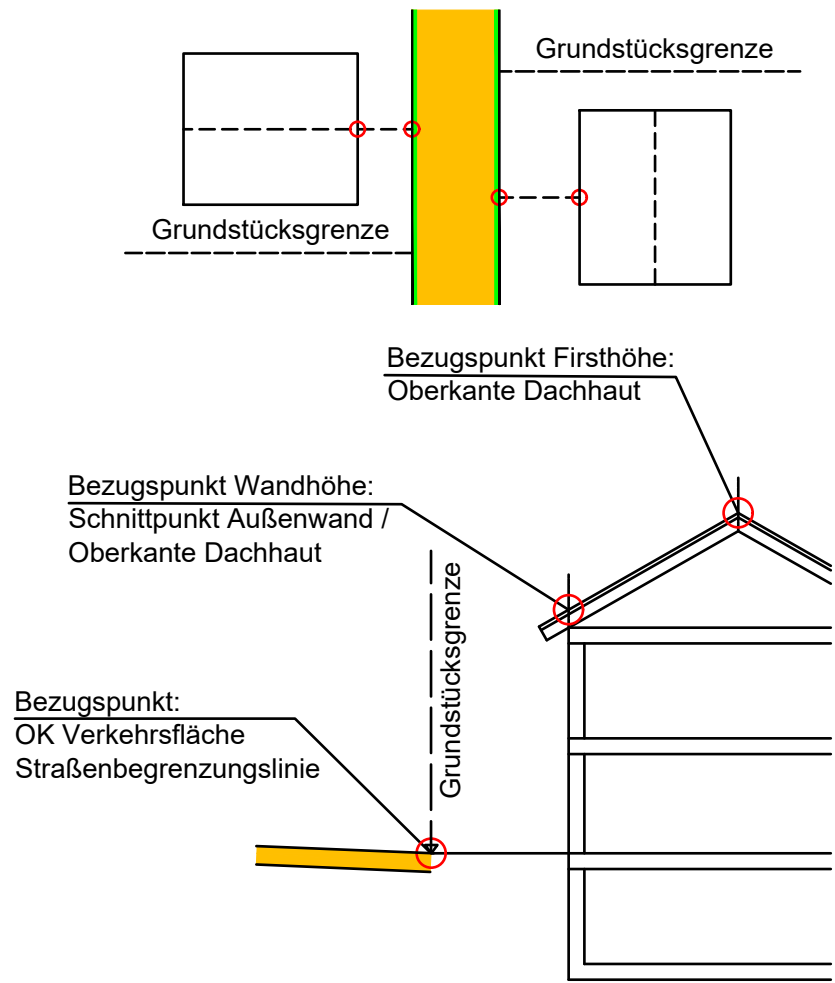
### WANDHÖHEN DER GEBÄUDE

Wenn das zweite Vollgeschoss im Dachgeschoss oder im Kellergeschoss liegt, beträgt die zulässige Wandhöhe maximal 4,50 m, ansonsten beträgt sie maximal 6,50 m. Die maximale Wandhöhe bei Pultdächern beträgt 8,0 m.



### BEZUGSPUNKT

Bezugspunkt für die Wand- und Firsthöhen ist der jeweilige topographisch höchste Punkt an der öffentlichen Verkehrsfläche innerhalb der Straßenfassadenlänge vor der Mitte des Hauptgebäudes



### FIRSTHÖHE

Die maximal zulässige Firsthöhe beträgt  
 - bei Pultdächern 8,0 m  
 - bei anderen Dachformen mit bis zu 2 Vollgeschossen 12,0 m.

### NEBENGEBAUDE, GARAGEN UND CARPORTS

die an die Grundstücksgrenze zusammengebaut werden, sind in ihrer Gestaltung aufeinander abzustimmen. Freistehende Garagen und Nebengebäude sind in Dachform und Gestaltung dem dazugehörigen Hauptgebäude anzupassen. Nebengebäude, Garagen und Carports können auch außerhalb der Baugrenzen errichtet werden, jedoch nicht hinter den rückwärtigen Baugrenzen sowie nicht im Bereich von Leitungsrechten sowie von Geh- und Fahrrechten.

### GELÄNDEVERÄNDERUNGEN

Aufschüttungen und Abgrabungen sind nur bis maximal 2,00 m zulässig. Zwischen Gebäude und öffentlicher Verkehrsfläche sind Auffüllungen nur bis maximal 2,00 m über Oberkante öffentlicher Verkehrsfläche zulässig. Der Anschluss an das vorhandene Gelände der Nachbargrundstücke ist durch Geländeabstößungen und Stützmauern zulässig.

### STÜTZMAUERN

sind bis zu einer Höhe von 1,00 m über vorhandenem Gelände auch außerhalb der Baugrenzen zulässig

### AUFSCHÜTTUNGEN, ABTRÄGUNGEN UND STÜTZMAUERN ZUR HERSTELLUNG DES STRASSENBAUKÖRPERS

Böschungen und Stützmauern, die zum Ausgleich der Höhenunterschiede zwischen den öffentlichen Verkehrsflächen und den Baugrundstücken zur Herstellung des Straßenbaukörpers erforderlich sind, dürfen auf den Baugrundstücken angelegt werden und sind dort zu dulden.

### UNZULÄSSIGE ANLAGEN

- Gebäude in Leichtbauweise (Blechgaragen o.ä.) und provisorische Gebäude
- Dachgauben bei Dachneigungen kleiner oder gleich 35°
- äußere Verwendung von glänzenden oder geprägten Kunststoff-, Leicht- oder Metallbaustoffen
- unbeschichtete Metalle wie z.B. Kupfer, Zink, Blei
- Nebenanlagen und Einrichtungen für die Kleintierhaltung
- Böschungen steiler als 1:1,5
- Zufahrten zu den umgebenden Wirtschaftswegen

### EINFRIEDUNGEN

gemäß BayBO bis zu einer Höhe von 2,00 m Maschendrahtzäune sind ausschließlich mit einem Abstand von 0,50 m zur Grundstücksgrenze in Verbindung mit einem Heckenpflanzstreifen aus heimischen Gehölzen zwischen Straßenrand und Zaunanlage zulässig.

### BEPFLANZUNG

Die Anpflanzungen sind innerhalb von 2 Jahren nach Bezugsfertigkeit zu vollziehen und nachzuweisen. Sämtliche Pflanzungen sind vom jeweiligen Nutznießer ordnungsgemäß im Bewuchs zu fördern, zu pflegen. Die Pflanzmaßnahmen sind im Baugesuch darzustellen. Die Grünordnung mit den Pflanzgeboten ist zu beachten.

### MINDESTGRUNDSTÜCKSGRÖßE

für Einzelhäuser 400 m²  
 für Doppelhäuser 250 m² je Haushälfte

### SCHALLSCHUTZ

Notwendige Lüftungsfenster für Ruheräume (z.B. Schlafzimmer, Kinderzimmer), andere schutzbedürftige Räume (z.B. Wohnzimmer, Esszimmer, Wohnküchen, Büros) oder schutzbedürftige Wohnbereiche (Terrassen, Balkone) sind an den schallabgewandten Gebäudeseiten anzuordnen. Dies gilt für die mit S gekennzeichneten Grundstücke. Dabei liegen die schallabgewandten Gebäudeseiten im Osten.

### NIEDERSCHLAGS-WASSER

Das Sammeln von Oberflächenwasser zur Gartenbewässerung ist vorgeschrieben. Für eine nachhaltige und ökologische Regenwasserbewirtschaftung werden Zisternen mit einer Mindestgröße von 5m³ auf den Privatgrundstücken vorgeschrieben. Falls eine private Drainageleitung verlegt wird, darf diese nur in den Regenwasserkanal eingeleitet werden. Das Einleiten von Hang- und Schichtenwasser in den Schmutzwasserkanal ist verboten. Private Park- und Stellplätze, Grundstückszufahrten sowie Fußgängerwege sind wasserdurchlässig zu gestalten (z.B. humus- oder rasenverfürgtes Pflaster). Es gilt die gemeindliche Entwässerungssatzung.

### ANWAND- UND FELDWEGE

sind keine Erschließungsanlagen gemäß BayBO und BauGB.

### ARTENSCHUTZ / MAßNAHMEN ZUR VERMEIDUNG UND MINIMIERUNG

- Vermeidung durch Einhaltung von Bauzeiten und anderen Schutzmaßnahmen:
- Abriss von Gebäuden und anderen baulichen Elementen nur im Winter oder nach erfolgter Kontrolle
- Umhängen vorhandener Nistkästen in geeignete, vergleichbare Strukturen im Oktober
- Umsetzen der potenziellen Quartier- und dauerhaften Nistbäume auf geeignete Flächen - vorzugsweise die als Streuobstflächen neu anzulegenden Ausgleichsflächen: Umsetzung der potenziellen Quartierbäume zwischen 15. September und 15. Oktober oder nach fachgutsachterlicher Kontrolle mit Endoskop auf Besatz auch bis in das zeitliche Frühjahr vor dem Austrieb möglich. Sollten Tiere in den Strukturen vorhanden sein, sind diese notfalls zu sichern und zu versorgen.
- Gehölzrodung und Beseitigung der Vegetationsbestände: Rodung der übrigen Gehölze und Entfernen der übrigen Vegetation nur soweit unbedingt erforderlich und ausschließlich außerhalb der Brut- und Aufzuchtzeit von Vögeln (nur von Anfang Oktober bis Ende Februar), jedoch möglichst zeitnah zum Baubeginn.
- Pufferstreifen zur Vermeidung von baubedingter Tötung, Verletzung, Störung von Zaunedecksen. Keine baubedingte Flächeninanspruchnahme (Oberbodenabtrag, Bodenverdichtung, Befestigung, Befahrung usw.) im Bereich eines mindestens 3 m breiten Puffers zur Baumhecke und Böschung am Bickelsgraben; ggf. Schutzmaßnahmen gegen Abspernung.
- Baufeldräumung auf den Ackerflächen: Kontrolle der Ackerflächen vor Abschieben des Oberbodens auf aktiv belaufene Feldhamsterbaue oder Gelege von Feldvögeln. Bei Nachweis eines Feldhamsterbaus ist eine fachgerechte Umsiedlung einzuleiten. In Abhängigkeit vom geplanten Baubeginn sind verschiedene Zeitabläufe möglich:
  - Baubeginn / Abschub des Oberbodens ab Mai: Herstellen einer Schwarzbrache (oberflächlicher Umbruch und Eineben des Bodens) spätestens bis Anfang März. Voraussetzung dafür ist aber, dass in der unmittelbaren Nachbarschaft Felder mit ausreichender Deckung (Wintergetreide) vorhanden sind, in die Tiere abwandern können. Umsiedlung nach Ende der Winterruhe bis 15. Mai. Wenn vor Beginn der Brutzeit der Feldvögel (ab Anfang März) keine Schwarzbrache hergestellt werden kann, da es in der Umgebung keine Ausweichflächen für den Hamster gibt, wird empfohlen, das Baufeld mit Stecken mit Flatterband zu bestücken, um Feldvögel von einer Brut abzuhalten.
  - Baubeginn / Abschub des Oberbodens im Herbst oder Winterhalbjahr: Kontrolle unmittelbar nach der Getreideernte Ende Juli / Anfang August. Herstellen einer Schwarzbrache (oberflächlicher Umbruch und Eineben des Bodens) spätestens bis Mitte August. Umsiedlung zwischen 20. August und 10. September.
  - Nach Freigabe des Baufeldes durch Fachgutachter ist möglichst zeitnah mit dem Abschub des Oberbodens zu beginnen.

Die Schwarzbrache ist jeweils so lange aufrecht zu erhalten (grubbern etwa alle 4 Wochen) bis der Oberboden abgeschoben ist.

### Sonstige Vermeidungsmaßnahmen:

- Nächtliche Baumaßnahmen (Nachtbaustelle) unterlassen.
- Einsatz von abgeschirmten, insektenfreundlichen Lampen im Außenbereich (Stand der Technik, z. B. LED- oder Natriumhochdruckdampflampen), deren Abstrahlung nach unten gerichtet ist.
- Berücksichtigung von baulichen Maßnahmen zur Reduktion des Kollisionsrisikos von Vögeln an geplanten Gebäuden, v. a. an Glasscheiben und spiegelfähigen Materialien.

### KOMPENSATIONS-MAßNAHMEN

Ausgleichsflächen in der Gemarkung Maidbronn auf Flur-Nr. 258, 729, 315, 468, 423 sowie in der Gemarkung Gramschatz auf Flur-Nr. 168/1. Weitere Festsetzungen sind dem Ausgleichsflächenbebauungsplan LA02 zu entnehmen, der Bestandteil des Bebauungsplanes "Bickelsgraben" ist.

## NACHRICHTLICHE ÜBERNAHME

### DENKMALPFLEGE

Gemäß Art. 8 Abs. 1 BayDSchG sind auftretende Funde von Bodendenkmälern unverzüglich dem Bay. Landesamt für Denkmalpflege - Außenstelle Würzburg oder der Unteren Denkmalschutzbehörde zu melden und die aufgefundenen Gegenstände und der Fundort unverändert zu belassen (Art. 8, Abs. 2 BayDSchG).

### HINWEISE

- ausgewiesene Gebiete
- Höhenschichtlinien mit Höhenangaben
- bestehende Grundstücksgrenzen
- vorgesehene Grundstücksgrenzen
- Flurnummer
- vorhandene Haupt- und Nebengebäude
- vorhandene Feldscheune, zum Abbruch vorgesehen
- Maßangaben in Metern**
- Geschosszahl** **Bauweise** z.B.
- GRZ** **GFZ**

### BEGRÜNUNG

Grünstreifen und Randbegrünungen sind von jeglicher sonstiger Nutzung freizuhalten. Die Grenzabstände des Art. 48 AGBGB sind zu beachten und einzuhalten.

### MUTTERBODEN

Nicht benötigter Mutterboden ist vorrangig zur Bodenverbesserung von landwirtschaftlich genutzten Grundstücken in der Gemarkung zur Verfürtigung zu stellen (§ 202 BauGB, DIN 18915, DIN 19731).

### SCHUTZ VOR HANG- UND SCHICHTEN-WASSER

Bei der Hanglage des Baugebietes sind bei starken Niederschlägen Abschwemm Schäden durch Hangwasser möglich. Für die gesicherte Ableitung des Oberflächenwassers und die entsprechenden Sicherheitsmaßnahmen ist zu sorgen. Weiterhin ist das Gebäude vor anfallendem Schichtenwasser zu schützen.

### FASSADEN-GESTALTUNG

Die Gebäude sind spätestens 1 Jahr nach Bezugsfertigkeit entsprechend der Baubeschreibung bzw. der Baugenehmigung zu verputzen oder zu verkleiden.

### FUNDAMENTE

die beim Setzen von Rabatten- und Pfisterstreifen zur Abgrenzung zwischen öffentlichen Verkehrsflächen und privaten Grundstücksflächen erforderlich werden, dürfen auf den privaten Grundstücksflächen bis zu einer Breite von 0,50 m angelegt werden. Gleiches gilt für Fundamente der Straßenbeleuchtung.

### BAUGESUCH

In den Plänen sind die derzeit erforderlichen Unterlagen wie die vorhandene Nachbarbebauung, die geplante Einfriedung, die Art und Anordnung der festgesetzten bzw. geplanten Bepflanzung, die Anschlussschäden an die Erschließungsanlagen, das vorhandene Gelände und die geplanten Geländeänderungen durch nivellierte Geländeschnitte, die Gebäudehöhen und die Gebäudegestaltung nachzuweisen. Die Höheneinstellung der Gebäude ist der Tiefenlage des Regenwasserkanals anzupassen. Im Entwässerungsplan des Baugesuchs ist dies nachzuweisen.

### ALTDEPONIE

Auf den Grundstücken, die direkt an den Bickelsgraben angrenzen, kann nicht ausgeschlossen werden, dass bei den Erdarbeiten zur Erstellung von Gebäuden Auffüllungen aus den Zeiten der Altdeponie aufgefunden werden.

### EMISSIONEN DER LAND-WIRTSCHAFT

Von benachbarten landwirtschaftlichen Nutzflächen und dem landwirtschaftlichen Verkehr sind Lärm-, Staub- und Geruchsemissionen auch zu unüblichen Zeiten zu erwarten. Diese sind ortsüblich und hinzunehmen.

### BauNVO

Für diesen Bebauungsplan ist die BauNVO in der zum Zeitpunkt des Satzungsbeschlusses gültigen Fassung anzuwenden.

### STELLPLÄTZE

sind gemäß der örtlichen Stellplatzsatzung auf den jeweiligen Baugrundstücken nachzuweisen. Eine Ablösung der Stellplätze ist nicht möglich.

### REDUZIERUNG DER VERSIEGELUNG

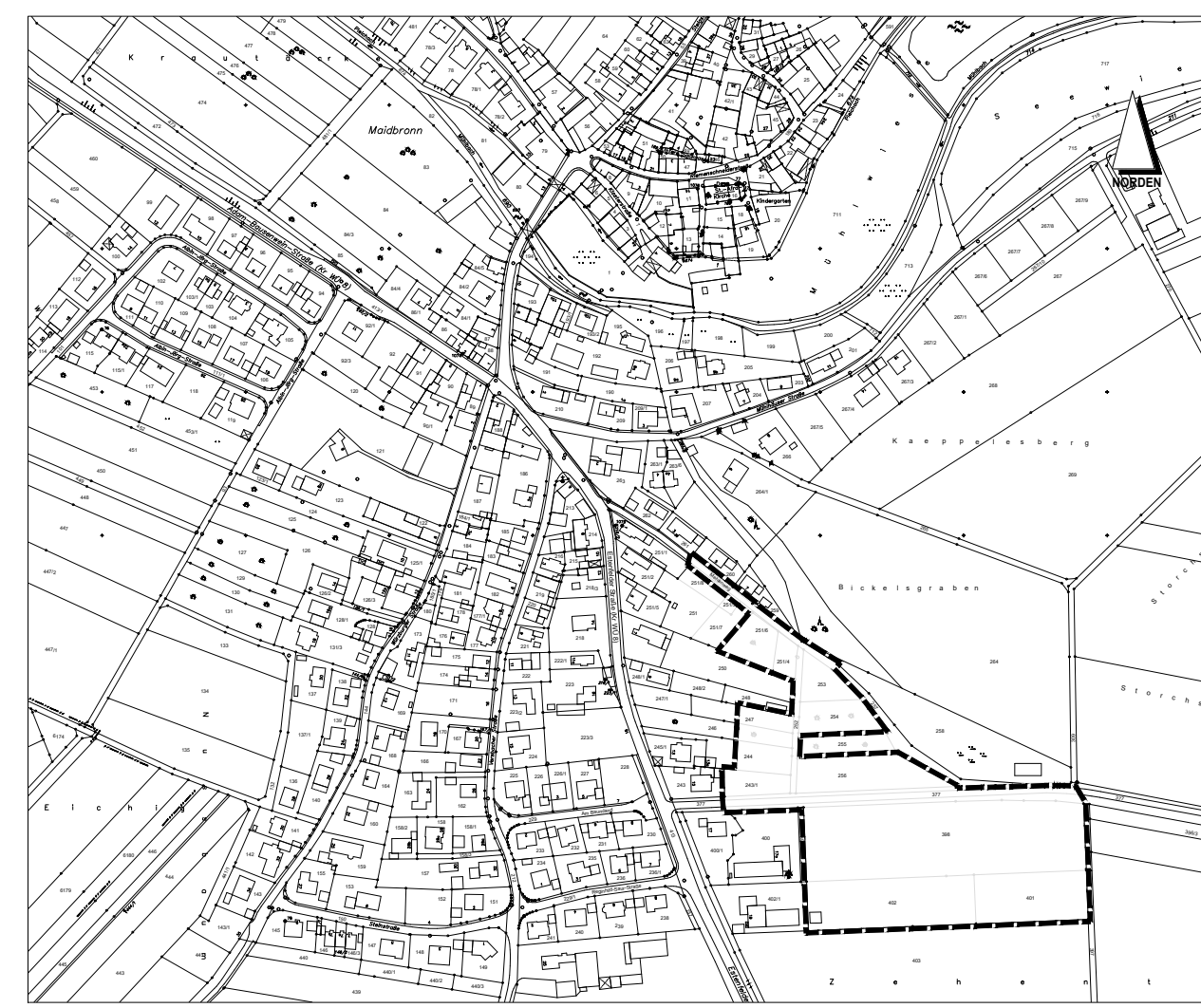
Die Verwendung von versickerungsfördernden Oberflächenbefestigungen zur Minimierung des Versiegelungsgrades wird dem Bauherrn empfohlen.

## C. Grünordnung

- Straßenbegleitgrün, der dargestellte Standort ist unverbindlich
- private zusätzliche Baumpflanzung, der dargestellte Standort ist unverbindlich
- vorhandener Baumstandort, Standort wird erhalten
- vorhandener Baumstandort, wird gerodet
- vorhandener Heckenbewuchs, entfällt
- AUSGLEICHS-FLÄCHEN UND GRÜNFLÄCHEN** Die grünordnerischen Festsetzungen für die Ausgleichsflächen, die öffentlichen und die privaten Grünflächen sind dem Punkt K der Begründung zum Bebauungsplan zu entnehmen.

## Übersicht

Maßstab 1:5.000



## VERFAHRENSVERMERKE

### 1. Aufstellungsbeschluss

Der Marktgemeinderat des Marktes Rimpar hat gem. § 2 Abs. 1 BauGB in der öffentlichen Sitzung am 12.07.2011 die Aufstellung des Bebauungsplanes "Bickelsgraben" beschlossen. Der Aufstellungsbeschluss wurde am 20.07.2011 ortsüblich bekannt gemacht.

### 2. Frühzeitige Öffentlichkeitsbeteiligung nach § 3 Abs. 1 BauGB

Die Unterrichtung der Öffentlichkeit über die allgemeinen Ziele und Zwecke und die voraussichtlichen Auswirkungen der Planung in der Gemarkung am 02.09.2011 gem. § 3 Abs. 1 BauGB hat in der Zeit vom 19.09.2011 bis einschließlich 19.10.2011 stattgefunden.

### 3. Frühzeitige Behördenbeteiligung (Scoping) nach § 4 Abs. 1 BauGB

Die Unterrichtung der Behörden und sonstigen Träger öffentlicher Belange gem. § 4 Abs. 1 i.V.m. § 3 Abs. 1 BauGB hat in der Zeit vom 19.09.2011 bis einschließlich 19.10.2011 stattgefunden.

### 4. Öffentliche Auslegung und Behördenbeteiligung nach § 3 Abs. 2 / § 4 Abs. 2 BauGB

Der Entwurf des Bebauungsplanes "Bickelsgraben" in der Fassung vom 21.07.2016 mit der Begründung in der Fassung vom 25.11.2016 sowie die zum Auslegungszeitpunkt vorliegenden umweltbezogenen Informationen wurden gem. § 3 Abs. 2 BauGB in der Zeit vom 05.12.2016 bis einschließlich 13.01.2017 zum ersten Mal öffentlich ausgelegt.

Der Entwurf des Bebauungsplanes "Bickelsgraben" mit der Begründung in der Fassung vom 31.01.2019 sowie die zum Auslegungszeitpunkt vorliegenden umweltbezogenen Informationen wurden gem. § 3 Abs. 2 BauGB in der Zeit vom 07.03.2019 bis einschließlich 08.04.2019 zum zweiten Mal öffentlich ausgelegt.

Der Entwurf des Bebauungsplanes "Bickelsgraben" mit der Begründung in der Fassung vom 17.10.2019 sowie die zum Auslegungszeitpunkt vorliegenden umweltbezogenen Informationen wurden gem. § 3 Abs. 2 BauGB in der Zeit vom 30.10.2019 bis einschließlich 01.12.2019 zum dritten Mal öffentlich ausgelegt.

Jeweils gleichzeitig wurde die Beteiligung der Behörden und sonstiger Träger öffentlicher Belange gem. § 4 Abs. 2 BauGB durchgeführt.

### 5. Satzungsbeschluss

Der Markt Rimpar hat mit Beschluss des Marktgemeinderates vom 23.01.2020 den Bebauungsplan "Bickelsgraben" gem. § 10 Abs. 1 BauGB in der Fassung vom 23.01.2020 als Satzung beschlossen.

### 6. In-Kraft-Treten

Der Satzungsbeschluss zum Bebauungsplan "Bickelsgraben" wurde am ..... gem. § 10 Abs. 3 Halbsatz 2 BauGB ortsüblich bekannt gemacht mit dem Hinweis darauf, dass der Bebauungsplan mit integriertem Grünordnungsplan einschl. Textteil, Begründung und Erklärung gem. § 10 Abs. 3 BauGB zu jedermanns Einsicht in der Marktgemeindeverwaltung während der allgemeinen Dienststunden bereit gehalten wird. Weiter wurde darauf hingewiesen, dass über den Inhalt auf Verlangen Auskunft gegeben wird.

Mit der Bekanntmachung ist der Bebauungsplan "Bickelsgraben" am ..... in Kraft getreten (§ 10 Abs. 3 Satz 4 BauGB).

Auf die Rechtsfolgen des § 44 Abs. 3 Satz 1 und 2 sowie Abs. 4 BauGB und § 215 Abs. 2 BauGB wurde in der Bekanntmachung hingewiesen.

Rimpar, den .....

(Siegel)

Bernhard Weidner, 1. Bürgermeister

PROJ.-NR. 05010S	PROJEKTBAUGRUNDSTÜCK			
PLAN-NR. LA01	<b>Bebauungsplan "Bickelsgraben"</b>			
INDEX: 1-0-0	Markt Rimpar, OT Maidbronn			
VERANLASSER: Markt Rimpar Schlossberg 1 97222 Rimpar Telefon: 09365/6067-0 www.rimpar.de				
VERFAHRENTRÄGER: Markt Rimpar Schlossberg 1 97222 Rimpar vertreten durch 1. Bürgermeister Herr Bernhard Weidner				
ARCHITEKT: röschert architektur + ingenieurbau Moltkestraße 7 97082 Würzburg Telefon 0931 - 30 45 80 www.roeschert.de				
MASSTAB 1:1000	PLANUNGSPHASE: <b>SATZUNGSBESCHLUSS</b>			
Grundlage Begründung Version 1-0-0	PLANMANGEL: <b>Bebauungsplan "Bickelsgraben"</b> mit integrierter Grünordnung			
Fortschreibung				
BAUFEL: BSPFL	Bebauungsplan		Begründung	
DATUM 23.01.2020	Index 1-0-0	Version 23.01.20	Index 1-0-0	Version 23.01.20
BEARBEITER: M. Wieland	Bemerkungen Ausweisung einer privaten Grünfläche, Ergänzung der Festsetzungen Designplan und Eintriedungen		Bemerkungen Flächenempfehle Änderungen aus 3. Auslegung angepasste	
GEZEICHNET: M. Wieland				
GEPRÜFT: M. Pflöber				
STIMPEL:				